



PARCO REGIONALE DEL MONTE BARRO



MONTE BARRO
SUBLIME EMOZIONE **2021**



PARCO REGIONALE DEL MONTE BARRO

PRESENTAZIONE CALENDARIO 2021

A marzo 2020, con i sentieri chiusi e le famiglie impossibilitate ad uscire di casa a causa della prima ondata della pandemia Covid-19, abbiamo pensato di far sentire vicino il Parco Monte Barro ideando un concorso fotografico, dal titolo *"Monte Barro sublime emozione"*, dando la possibilità di cercare tra i vecchi scatti e scegliere quelli che più risvegliavano sentimenti particolari.

Il progetto prevedeva anche di utilizzare le immagini in concorso per illustrare il nuovo calendario del Parco 2021 che oggi si presenta, dopo tanti anni, in una nuova veste e un nuovo formato.

Per fare questo sono state scelte sia fotografie premiate dalla giuria nei quattro mesi di concorso, sia fotografie in gara per dare la possibilità di ben rappresentare le molteplici peculiarità del Parco.

Ne è uscito un bellissimo itinerario emozionale che si propone accanto agli itinerari concreti che si possono percorrere sui sentieri del Parco Monte Barro e che abbiamo riprodotto in calce al calendario. Tanti panorami, tanti luoghi da visitare, vedute diverse di una Natura che ci proponiamo di salvaguardare nella sua unicità.

Colgo l'occasione per salutare ognuno di voi, augurando i più sentiti auguri di buon anno da parte di tutto il Consiglio di Gestione del Parco per un 2021 sereno, che speriamo ci porti la possibilità reale di organizzare nuovi incontri e nuovi eventi.

Il Presidente
PAOLA GOLFARI

Foto di sfondo: "Monte Barro dal Monte San Martino" di Franco Manzocchi

IL PARCO PER LA BIODIVERSITÀ

In copertina: *"La pulsatilla"* di NADIA GADOSA



Questo splendido fiore (*Pulsatilla montana*), simbolo del Parco, è piuttosto raro sul Monte Barro e a più riprese è stato oggetto di nuove piantumazioni per evitare che la specie si estinguesse. Ciò è stato possibile grazie al Centro Flora Autoctona (CFA) gestito dal Parco per la salvaguardia della biodiversità. Il Centro è una stazione sperimentale di Regione Lombardia con l'obiettivo di favorire la disponibilità e l'uso di piante autoctone lombarde. Le attività del CFA si svolgono in collaborazione con istituti di ricerca (tra cui diverse università), florovivaisti ed agricoltori. Il CFA ha studiato la germinazione di centinaia di specie ed ha prodotto decine di migliaia di piante autoctone in vaso; ha avviato la produzione di sementi autoctone e sviluppato la filiera di produzione del fiorume con spazzolatura meccanica dei prati naturali per la raccolta di semi destinati ai recuperi naturalistici. Il CFA gestisce inoltre la Banca del Germoplasma delle Piante Lombarde (*Lombardy Seed Bank* o LSB) dove si conservano nei congelatori i semi di piante rare, minacciate di estinzione o utili per i ripristini ambientali.

IL PARCO PER LE SCUOLE

Il programma del Parco per le scuole, adatto a tutte le fasce d'età, è molto ampio, e spazia dai temi naturalistici a quelli antropologici, da quelli archeologici a quelli storici, proponendo laboratori, escursioni ed esperienze lungo i sentieri del Parco o soggiorni educativi presso l'Ostello dell'Eremo.

Si possono prenotare interventi in classe, escursioni e attività pratiche sul campo e nelle varie strutture e nei diversi luoghi del Parco: il Centro Visitatori all'Eremo, le due aule didattiche, la Stazione Ornitologica di Costa Perla, il Museo Etnografico dell'Alta Brianza (MEAB) e il Museo Archeologico del Barro (MAB), le aree archeologiche dei Piani di Barra e di Monte Castelletto, la Chiesa incompiuta di San Michele, il Centro Flora Autoctona (CFA). Grazie all'esperienza del CFA è nato il progetto *Semi ambasciatori di Biodiversità*, ideato al Parco Monte Barro e proposto a tutte le scuole della Lombardia dal Sistema Regionale dei Parchi e delle Aree Protette.

OSTELLO PARCO MONTE BARRO

Località Eremo di Monte Barro - 23851 Galbiate (LC)
Tel. (+39) 0341.540512
info@ostelloparcobarro.it - www.ostelloparcobarro.it

RISTORANTE EREMO DI MONTE BARRO

Località Eremo di Monte Barro - 23851 Galbiate (LC)
Tel. (+39) 0341.240525
ristoeremo@libero.it - www.montebarro.it

PROPOSTE DIDATTICHE E VISITE GUIDATE

Tel. (+39) 366.2380659
educazione@eliante.it
www.parcomontebarro.it



Sede del Parco:
23851 Galbiate (LC)
Via Bertarelli n. 11 - Tel. (+39) 0341-542266
www.parcobarro.it - info@parcobarro.it



MUSEO ETNOGRAFICO
DELL'ALTA BRIANZA

Museo Etnografico
località Camporeso
http://meab.parcobarro.it



Museo Archeologico
località Eremo
https://mabparcobarro.weebly.com



Centro Flora Autoctona
presso la sede del Parco
http://centroflora.parcobarro.it



GENNAIO 2021

“La nebbia”

DI GIANCARLO BONFANTI

Il Monte Barro è luogo di magnifici panorami in tutte le direzioni e in tutte le stagioni. In particolare, dal grande terrazzo dell'Eremo si può ammirare un panorama mozzafiato su Galbiate e sui laghi briantei.

Al “Centro Turistico Culturale dell'Eremo” è possibile visitare il Centro Parco con il Museo Archeologico del Barro (MAB), la Chiesa di S. Maria (sec. XV), gustare ottimi piatti al bar-ristorante e pernottare all'Ostello gestito da Legambiente Lecco.

1 venerdì

Maria Madre di Dio

53

2 sabato

S. Basilio

3 domenica

dopo l'Ottava del Natale

4 lunedì

S. Ermete e Caio, m.

1

5 martedì

S. Sineletica

6 mercoledì

Epifania del Signore

7 giovedì

S. Raimondo di P.

8 venerdì

S. Apollinare, v.

9 sabato

S. Marcellino

10 domenica

Battesimo del Signore

2

11 lunedì

S. Iginò

12 martedì

Battesimo del Signore

13 mercoledì

S. Ilario

14 giovedì

S. Felice di Nola

15 venerdì

S. Secondina

16 sabato

S. Marcello I

17 domenica

II dopo l'Epifania

18 lunedì

Cattedra di S. Pietro

3

19 martedì

S. Germanico

20 mercoledì

S. Fabiano

21 giovedì

S. Agnese

22 venerdì

S. Vincenzo

23 sabato

SS. Babila e i Tre Fanciulli m.

24 domenica

III dopo l'Epifania

25 lunedì

Conversione di S. Paolo

4

26 martedì

S. Timoteo e Tito

27 mercoledì

S. Angela M.

28 giovedì

S. Tommaso d'A.

29 venerdì

S. Sarbellio


30 sabato

S. Mattia

31 domenica

S. Giovanni Bosco





FEBBRAIO 2021

“Nebbia e neve nel bosco del Faèè”

DI CHIARA RIVA

Il versante nord del Monte Barro ospita boschi estesi e compatti.

Qui in Val Faèè (Valle dei faggi) il clima è fresco e umido, ma mitigato dalla vicinanza del lago di Lecco. Anche la vegetazione è diversa: invece di roverelle, carpini neri e ornielli i boschi ospitano soprattutto aceri, frassini, tigli e faggi. Questi ultimi, in particolare, non tollerano temperature eccessivamente rigide.

1 lunedì 5
S. Tifone

2 martedì
Pres. del Signore

3 mercoledì
S. Biagio

4 giovedì
S. Nicola S.

5 venerdì
S. Agata

6 sabato
S. Paolo

7 domenica
Penultima dopo l'Epifania

8 lunedì 6
S. Girolamo E.

9 martedì
S. Apollonia

10 mercoledì
S. Scolastica

11 giovedì
N.S. di Lourdes

12 venerdì
S. martiri di Abitina

13 sabato
S. Benigno

14 domenica
Ultima dopo l'Epifania

15 lunedì 7
S. Faustino

16 martedì
S. Marcello

17 mercoledì
SS. 7 fond. Ord. Servi di Maria

18 giovedì
S. Simone v.

19 venerdì
S. Corrado C.

20 sabato
S. Amata

21 domenica
I di Quaresima

22 lunedì 8
S. Margherita

23 martedì
S. Policarpo

24 mercoledì
S. Evezio

25 giovedì
S. Cesario

26 venerdì
S. Alessandro

27 sabato
S. Gabriele

28 domenica
II di Quaresima





MARZO 2021

“Sentiero dei fiori”

DI GIANCARLO BONFANTI

Il Monte Barro è stato oggetto di frequenti esplorazioni botaniche per la sua grande biodiversità vegetale.

Tali ricerche nel 1891 ispirarono la fondazione da parte della Sezione Milanese del C.A.I. del primo giardino botanico alpino italiano, chiamato *Daphnea*, realizzato presso l'Eremo. Tale giardino rivive in parte oggi nella veste di “Sentiero botanico Giovanni Fornaciari” dove ammirare i più significativi ambienti delle Prealpi Lombarde.

1 lunedì	9	17 mercoledì	
S. Albino		S. Patrizio	
2 martedì		18 giovedì	
S. Prospero		S. Cirillo	
3 mercoledì		19 venerdì	
S. Tiziano		S. Giuseppe	
4 giovedì		20 sabato	
S. Casimiro		S. Alessandra	
5 venerdì		21 domenica	
S. Adriano		V di Quaresima	
6 sabato		22 lunedì	12
S. Rosa		S. Lea	
7 domenica		23 martedì	
III di Quaresima		S. Turibio di M.	
8 lunedì	10	24 mercoledì	
S. Giovanni di Dio		S. Caterina di S.	
9 martedì		25 giovedì	
S. Francesca R.		Ann. del Signore	
10 mercoledì		26 venerdì	
S. Macario		S. Emanuele	
11 giovedì		27 sabato	
S. Costantino		S. Ruperto	
12 venerdì		28 domenica	
S. Massimiliano		Le Palme	
13 sabato		29 lunedì	13
S. Cristina		S. Secondo m.	
14 domenica		30 martedì	
IV di Quaresima		S. Amedeo	
15 lunedì	11	31 mercoledì	
S. Longino		S. Beniamino	
16 martedì			
S. Eriberto v.			





APRILE 2021

“Villa Bertarelli”

DI PATRICK FRANCESCHI

È una preziosa villa del Settecento che ospita la sede del Parco e del Centro Flora Autoctona della Regione Lombardia (CFA) gestito dal Parco. Villa Bertarelli spicca per la sua posizione: un prezioso balcone che sembra abbracciare lo splendido panorama dei laghi briantei visibili già dall'entrata principale dei meravigliosi giardini all'italiana.

1 giovedì
Giovedì Santo

2 venerdì
Venerdì Santo

3 sabato
Sabato Santo

4 domenica
Pasqua di Resurrezione

5 lunedì
dell'Angelo

6 martedì
S. Celestino I p.

7 mercoledì
S. Giovanni De La Salle

8 giovedì
S. Dionigi

9 venerdì
S. Demetrio

10 sabato
S. Terenzio

11 domenica
VII di Pasqua - in Albis

12 lunedì
S. Zeno

13 martedì
S. Martino p.

14 mercoledì
S. Lamberto

15 giovedì
S. Teodoro

16 venerdì
S. M. Bernarda S.

17 sabato
S. Aniceto p.

18 domenica
S. Galdino

19 lunedì
S. Leone IX

20 martedì
S. Adalgisa Vergine

21 mercoledì
S. Anselmo

22 giovedì
S. Caio

23 venerdì
S. Giorgio

24 sabato
S. Felele

25 domenica
Anniversario Liberazione

26 lunedì
S. Luigi Maria G.

27 martedì
S. Zita

28 mercoledì
S. Gianna Beretta Molla

29 giovedì
S. Caterina da S.

30 venerdì
S. Pio V

16

14

17

15





MAGGIO 2021

“Rosso dominante”

DI PIO ROTA

Il dittamo o frassinella (*Dictamnus albus*) è una pianta protetta, che cresce sui pendii rocciosi, soleggiati e aridi e nelle radure dei boschi termofili. Emana un intenso profumo di limone e forma vistose infiorescenze di un bel colore rosa. Ma attenzione! le ghiandole nere che lo ricoprono secernono sostanze che esposte ai raggi solari possono causare gravi irritazioni sulla pelle.

1 sabato

Festa del Lavoro

2 domenica

V di Pasqua

3 lunedì

S. Filippo

4 martedì

S. Ciriaco

5 mercoledì

S. Gottardo

6 giovedì

S. Lucio di C.

7 venerdì

S. Domitilla

8 sabato

S. Vittore

9 domenica

VI di Pasqua

10 lunedì

S. Alfio

11 martedì

S. Gualtiero

12 mercoledì

San Pancrazio m.

13 giovedì

Ascensione del Signore

14 venerdì

S. Mattia

15 sabato

S. Isidoro l'A.

16 domenica

Domenica dopo l'Ascensione

17 lunedì

S. Pasquale

18 martedì

S. Giovanni I

19 mercoledì

S. Urbano I

20 giovedì

S. Bernardino

21 venerdì

S. Cristoforo M.

22 sabato

S. Rita da C.

23 domenica

Pentecoste

24 lunedì

Maria Ausiliatrice

25 martedì

S. Dionigi di Milano, v.

26 mercoledì

S. Filippo Neri

27 giovedì

S. Agostino

28 venerdì

S. Germano

29 sabato

S. Massimino

30 domenica

SS. Trinità

31 lunedì

Visitazione B.V.M.

20

18

21

19

22





GIUGNO 2021

“Come una cornice”

DI ALESSIO VOLONTÈ

I sentieri per arrivare in vetta al Barro (m. 922 s.l.m.) sono molteplici, con difficoltà e tracciati differenti.

Ad esempio, la salita da Lecco, passando da Pian Sciresa, lungo i Sentieri 304-301, di poco meno di due ore, è decisamente scenografica sul fronte lago e sui monti lecchesi.

1 martedì
S. Giustino

2 mercoledì
Festa della Repubblica

3 giovedì
S.C. Corpo e Sangue di Cristo

4 venerdì
S. Quirino

5 sabato
S. Bonifacio

6 domenica
II Domenica dopo Pentecoste

7 lunedì
S. Roberto

8 martedì
S. Medaro v.

9 mercoledì
S. Efrem

10 giovedì
B. Enrico da B.

11 venerdì
Sacro cuore di Gesù

12 sabato
S. Guido

13 domenica
III dopo Pentecoste

14 lunedì
S. Eliseo

15 martedì
S. Amos

16 mercoledì
S. Aureliano

17 giovedì
S. Raniero

18 venerdì
S. Gregorio

19 sabato
S. Gervasio

20 domenica
IV dopo Pentecoste

21 lunedì
S. Luigi Gonzaga

22 martedì
S. Paolino

23 mercoledì
S. Lanfranco

24 giovedì
Nativ. di S. Giovanni

25 venerdì
S. Guglielmo

26 sabato
S. Virgilio

27 domenica
V dopo Pentecoste

28 lunedì
S. Ireneo

29 martedì
SS. Pietro e Paolo

30 mercoledì
SS. Primi Martiri

25

23

24

26





LUGLIO 2021

“Storm”

DI GIANCARLO BONFANTI

La lunga campagna di scavi archeologici durata 12 anni (dal 1986 al 1997) condotta ai Piani di Barra ha portato alla luce il più grande insediamento di epoca gota (V-VI sec.d.C.) ritrovato in Italia.

I resti dell'insediamento sono liberamente visitabili tutto l'anno e i reperti rinvenuti durante gli scavi possono essere ammirati al Museo Archeologico del Barro (MAB) presso il Centro Visitatori “G. Panzeri” dell'Eremo.

1 giovedì
Sacro Cuore

2 venerdì
Cuore Imm. di Maria

3 sabato
S. Tommaso

4 domenica
VI dopo Pentecoste

5 lunedì
S. Antonio M. Z.

6 martedì
S. Maria Goretti

7 mercoledì
S. Panteno

8 giovedì
S. Adriano III

9 venerdì
S. Veronica G.

10 sabato
S. Rufina

11 domenica
VII dopo Pentecoste

12 lunedì
Ss. Nabore e Felice m.

13 martedì
S. Enrico

14 mercoledì
S. Camillo De L.

15 giovedì
S. Bonaventura

16 venerdì
B. Maria V. Monte C.

17 sabato
S. Marcellina

18 domenica
VIII dopo Pentecoste

19 lunedì
B. Pietro Crisci

20 martedì
S. Elia pr.

21 mercoledì
S. Lorenzo da B.

22 giovedì
S. M. Maddalena

23 venerdì
S. Brigida di S.

24 sabato
S. Cristina

25 domenica
IX dopo Pentecoste

26 lunedì
Ss. Gioacchino e Anna

27 martedì
S. Aurelio

28 mercoledì
Ss. Nazaro e Celso m.

29 giovedì
S. Marta

30 venerdì
S. Pietro C.

31 sabato
S. Ignazio di L.

29

27

30

28





AGOSTO 2021

“Introspezione”

DI ALESSIO VOLONTÈ

Nelle giornate limpide dal Monte Barro si gode un panorama che spazia da Milano al Monviso. I laghi briantei (di Annone, Pusiano e Alserio) caratterizzano lo scenario che si offre dal versante ovest.

I bacini tondeggianti e poco profondi testimoniano la loro antica origine dai ghiacciai quaternari, così come i numerosi massi erratici ritrovati fino a quota 850 metri testimoniano che il ghiacciaio ricopriva il monte quasi interamente.

1 domenica

X dopo Pentecoste

2 lunedì

S. Pietro G. E.

3 martedì

S. Asprenato

4 mercoledì

S. Giovanni Maria Vianney

5 giovedì

S. Emidio

6 venerdì

Trasfigurazione Signore

7 sabato

S. Sisto II

8 domenica

XI dopo Pentecoste

9 lunedì

S. Teresa B. della C.

10 martedì

S. Lorenzo

11 mercoledì

S. Chiara d'A.

12 giovedì

S. Giovanna F.

13 venerdì

S. Ippolito

14 sabato

S. Massimiliano K.

15 domenica

Assunzione B.V.M.

16 lunedì

S. Rocco

17 martedì

S. Chiara

18 mercoledì

S. Elena

19 giovedì

S. Giovanni Eudes

20 venerdì

S. Bernardo di C.

21 sabato

S. Pio X

22 domenica

XIII dopo Pentecoste

23 lunedì

S. Rosa da Lima

24 martedì

S. Bartolomeo

25 mercoledì

S. Giuseppe C.

26 giovedì

S. Alessandro

27 venerdì

S. Monica

28 sabato

S. Agostino

29 domenica

Martirio di S. Giovanni


30 lunedì

B. Alfredo Ildefonso Schuster v.

31 martedì

S. Raimondo N.





SETTEMBRE 2021

“La Chiesa di San Michele vista dal Prà della Corna”

DI GIOVANNI RIVA

L'incompiuta chiesa di San Michele (Sec. XVII) è un affascinante esempio di restauro conservativo a cielo aperto operato dal Parco nel 2008 divenendo così sede di spettacoli ed eventi culturali. Dal 2009 è stata riproposta dal Parco anche l'antica Sagra di San Michele, famosa, specie nell'Ottocento, in tutto il lecchese e che si tiene l'ultimo fine settimana di settembre.

1 mercoledì
Martirio di S. Giovanni

2 giovedì
S. Elpidio

3 venerdì
S. Gregorio M.

4 sabato
S. Rosalia di P.

5 domenica
I dopo il Martirio di S. Giovanni

36

6 lunedì
S. Zaccaria

7 martedì
S. Regina

8 mercoledì
Natività B.V.M.

9 giovedì
S. Pietro Claver

10 venerdì
S. Nicola da T.

11 sabato
S. Proto

12 domenica
II dopo il Martirio di S. Giovanni

37

13 lunedì
S. Giovanni C.

14 martedì
Esalt. Croce

15 mercoledì
M. Addolorata

16 giovedì
S. Cornelio

17 venerdì
S. Satiro di Milano

18 sabato
S. Eustorgio di Milano v.

19 domenica
S. Gennaro

38

20 lunedì
S. Andrea Kim

21 martedì
S. Matteo

22 mercoledì
S. Maurizio

23 giovedì
S. Pio da P.

24 venerdì
S. Pacifico

25 sabato
S. Anàtalo e vv. milanesi

26 domenica
IV dopo il Martirio di San Giovanni

39

27 lunedì
S. Vincenzo Dè P.

28 martedì
S. Venceslao

29 mercoledì
SS. Arcangeli

30 giovedì
S. Girolamo





OTTOBRE 2021

“Camporeso, piazzetta”

DI FRANCO MANZOCCHI

A Camporeso, piccolo borgo agricolo di origine medievale, il Parco gestisce il Museo Etnografico dell'Alta Brianza. Il MEAB documenta e studia la vita sociale di chi è vissuto e di chi vive in Brianza, attraverso i segni del quotidiano: voci, suoni, gesti, oggetti, presentati con allestimenti tecnicamente innovativi, di un territorio con le sue diverse culture. Il MEAB propone mostre temporanee e pubblicazioni su vari temi, organizzando conferenze, convegni, laboratori per visitatori di tutte le età.



PARCO REGIONALE DEL MONTE BARRO

1 venerdì
S. Teresa di G.B.

2 sabato
SS. Angeli C.

3 domenica
V dopo il Martirio di San Giovanni

4 lunedì
S. Francesco d'A.

5 martedì
S. Placido

6 mercoledì
S. Bruno

7 giovedì
B.V.M. del Rosario

8 venerdì
S. Reparata

9 sabato
S. Dionigi

10 domenica
VI dopo il Martirio di San Giovanni

11 lunedì
S. Alessandro S.

12 martedì
S. Serafino

13 mercoledì
S. Teofilo

14 giovedì
S. Callisto I

15 venerdì
S. Teresa di A.

16 sabato
S. Margherita M.A.

17 domenica
Dedi. del Duomo di Milano

18 lunedì
S. Luca

19 martedì
S. Paolo della C.

20 mercoledì
S. Vitale

21 giovedì
S. Orsola

22 venerdì
S. Giovanni Paolo II

23 sabato
S. Giovanni da C.

24 domenica
I dopo la Dedicazione

25 lunedì
S. Gaudenzio

26 martedì
S. Evaristo

27 mercoledì
S. Fiorenzo

28 giovedì
SS. Simone e Giuda

29 venerdì
S. Narciso

30 sabato
S. Germano


31 domenica
II dopo la Dedicazione

42

40

41

43



NOVEMBRE 2021

“Alba al Barro”

DI GABRIELE SALA

Basta una giornata limpida per godere dal versante sud del monte di un indimenticabile colpo d'occhio sull'Adda che, lasciato il Lago di Lecco, si avvia verso la pianura: “...e l'Adda ricomincia, per ripigliar poi nome di lago dove le rive, allontanandosi di nuovo, lascian l'acqua distendersi e rallentarsi in nuovi golfi e in nuovi seni.” (A. Manzoni - Promessi Sposi - cap.1).

1 lunedì 44

Tutti i Santi

2 martedì

Commem. dei Defunti

3 mercoledì

S. Silvia

4 giovedì

S. Carlo B.

5 venerdì

S. Donnino

6 sabato

S. Severo

7 domenica

S. Ernesto Abate

8 lunedì 45

S. Goffredo

9 martedì

S. Agrippino

10 mercoledì

Cristo Re

11 giovedì

S. Martino di Tours

12 venerdì

S. Giosafat

13 sabato

S. Imerio

14 domenica

I di Avvento

15 lunedì 46

S. Alberto Magno

16 martedì

S. Agnese d'A.

17 mercoledì

S. Elisabetta d'U.

18 giovedì

B. Carolina

19 venerdì

S. Abdia

20 sabato

S. Benigno

21 domenica

Cristo Re

22 lunedì 47

S. Cecilia

23 martedì

S. Clemente I

24 mercoledì

S. Andrea D. Lac

25 giovedì

S. Caterina

26 venerdì

S. Corrado v.

27 sabato

S. Virgilio

28 domenica

III di Avvento

29 lunedì 48

S. Saturnino m.

30 martedì

S. Andrea Ap.





DICEMBRE 2021

“La vetta e la luna”

DI MAURIZIO MOTTA

I gruppi e le associazioni di volontariato costituiscono un'insostituibile risorsa. È grazie ai tanti volontari che è possibile garantire servizi indispensabili per il Parco quali la manutenzione della rete sentieristica, l'apertura al pubblico dei musei e l'accensione della Croce in vetta a Natale. Le Guardie Ecologiche Volontarie (GEV), inoltre, assicurano il controllo costante del territorio.

1 mercoledì
S. Eligio

2 giovedì
S. Bibiana

3 venerdì
S. Francesco Saverio

4 sabato
S. Barbara

5 domenica
IV di Avvento

49

6 lunedì
S. Nicola v.

7 martedì
S. Ambrogio v.

8 mercoledì
Immacolata Concezione

9 giovedì
S. Siro

10 venerdì
B. V. di Loreto

11 sabato
S. Damaso p.

12 domenica
V di Avvento

50

13 lunedì
S. Lucia V.

14 martedì
S. Giovanni D. Cr.

15 mercoledì
S. Valeriano

16 giovedì
S. Adelaide

17 venerdì
S. Lazzaro

18 sabato
S. Graziano

19 domenica
VI di Avvento

51

20 lunedì
S. Liberato m.

21 martedì
S. Pietro Canisio

22 mercoledì
S. Francesca S. C.

23 giovedì
S. Giovanni da Kety

24 venerdì
S. Irminia di Treviri

25 sabato
Natività del Signore

26 domenica
S. Stefano

52

27 lunedì
S. Giovanni

28 martedì
SS. Innocenti di B.

29 mercoledì
S. Davide

30 giovedì
Santa Famiglia

31 venerdì
S. Silvestro



SETTE PERCORSI AD ANELLO: i sette percorsi indicati in piantina sono semplici proposte per conoscere i diversi aspetti del Parco e del Monte. Ognuno può percorrerli come crede sia per quanto riguarda l'inizio del percorso che il senso di percorrenza, usufruendo altresì dei sentieri di collegamento indicati.

anello n.	ITINERARIO	quota minima	quota massima	ore	suggerimenti
1	IL GIRO COMPLETO DEL MONTE: è il gran tour del Monte Barro che si sviluppa a mezza costa e che permette la visione di splendidi panorami e di una vegetazione diversificata su ogni versante del monte. All'Eremo sorge la Chiesa tardo gotica di S. Maria dell'ex convento di S. Francesco e si possono ammirare alcuni faggi secolari. In loco bar e ristorante.	400 m.	713 m.	2h e 45'	All'Eremo si consiglia di visitare l'Antiquarium (vedi orari di apertura) con oltre 400 reperti rinvenuti nell'insediamento di età gota ai Piani di Barra (V-VI sec. d.C.) e il Centro Parco per l'educazione ambientale
2	SULLA VETTA DEL BARRO: è l'itinerario che porta alla vetta del Barro attraverso boschi, praterie e rocce. In vetta splendido panorama a 360°. L'area delle creste sommitali racchiude la principale emergenza naturale del Parco, una straordinaria varietà floristica insediata su rupi calcaree, praterie e prati magri; una riserva di grande biodiversità che a livello europeo ha determinato l'inserimento del Monte Barro tra i Siti di Importanza Comunitaria (SIC).	625 m.	922 m.	1h e 50'	Salendo dall'Eremo, una volta raggiunto l'inizio dell'anello alla "Sella dei trovanti", si consiglia di percorrerlo in senso antiorario e di porre particolare attenzione all'ultimo tratto prima della vetta dove, in alcuni passaggi su rocce, è richiesto l'uso delle mani
3	TRA NATURA ED ARCHEOLOGIA: l'itinerario attraversa interessanti aree boschive con visioni panoramiche sui laghi della Brianza. Di grande interesse il Parco archeologico dei Piani di Barra con i resti di un insediamento fortificato di epoca gota (V-VI sec. d.C.) opportunamente illustrato e visitabile liberamente.	475 m.	650 m.	1h e 5'	Non può mancare una visita all'Antiquarium dell'Eremo (vedi orari di apertura) con oltre 400 reperti rinvenuti ai Piani di Barra durante gli scavi effettuati dal Parco (1986-1997)

anello n.	ITINERARIO	quota minima	quota massima	ore	suggerimenti
4	ALLA SCOPERTA DELLA VAL FAÉE: itinerario in alcuni tratti impegnativo che porta nel cuore della Val Faée, uno degli ambienti a maggiore naturalità del Monte Barro. Interessanti le sorgenti che si trovano nei pressi del tratto di sentiero in sovrapposizione con l'anello n° 1.	288 m.	690 m.	2h e 30'	Si consiglia di percorrere l'anello in senso antiorario
5	PIAN SCIRESA E SAN MICHELE: facile itinerario che porta al bel pianoro di Pian Sciresa con splendido panorama sul bacino del lago di Lecco. A San Michele, luogo della famosa Sagra settembrina, è di grande interesse l'incompiuta chiesa dedicata all'Arcangelo (sec. XVII), insigne esempio di architettura barocca lombarda (progetto di Attilio Arrigoni 1646-1704), sede di eventi culturali organizzati dal Parco. Nei pressi, lungo l'itinerario, vi è una sorgente con un antico lavatoio e la "Baita Pescate" con il Centro visitatori Parco e un bosco didattico.	310 m.	435 m.	1h e 15'	Si consiglia di percorrere l'anello in senso antiorario
6	SUL VERSANTE PESCATESE: il facile itinerario, adatto per ogni età, percorre la Via Crucis degli Alpini di Pescate e raggiunge la località San Michele (vedi descrizione in anello n° 5). Da qui passeggiata pianeggiante lungo la strada asfaltata, con bei panorami sul lago di Garlate, fino alla Chiesa di S. Alessandro e discesa a Pescate su strada sterrata immersa nel bosco.	285 m.	390 m.	1h e 25'	Si consiglia di percorrere l'anello in senso antiorario partendo dall'imbocco del sentiero che si diparte dalla strada provinciale per Galbiate nei pressi del cimitero di Pescate.
7	IL NUCLEO DI CAMPORESE E I DINTORNI AGRICOLI: il più semplice itinerario, adatto alle passeggiate "fuori porta", che attraversa il nucleo agricolo medioevale di Camporese ed aree ancora dedicate all'agricoltura.	330 m.	415 m.	50'	Parcheggiare l'auto in Galbiate senza portarla a Camporese. Qui si consiglia di visitare il MEAB (vedi orari di apertura) che documenta la vita quotidiana delle classi popolari in Brianza e nel Lecchese nei secoli XIX e XX.

CARTA DI IDENTITÀ DEL PARCO

Date di nascita: Parco Regionale - 1983
Parco Naturale - 2002
Sito di Interesse Comunitario (SIC) - 2003
Zona di Protezione Speciale (ZPS) - 2003

Ente gestore: Comuni di Galbiate, Garlate, Lecco, Malgrate, Oggiono, Pescate e Valmadrera, Comunità Montana del Lario Orientale Valle S. Martino e Provincia di Lecco.

Superficie: 665 ettari
Altitudine: da 200 a 922 m s.l.m.
Specie di funghi censite: circa 600
Specie di piante censite: circa 1200
Specie animali censite: circa 1000



LUOGHI DI MAGGIOR INTERESSE

- 1 Villa Bertarelli - Sede del Parco e del Centro Flora Autoctona della Lombardia (CFA)
- 2 Camporese - Museo Etnografico dell'Alta Brianza (MEAB)
- 3 Piani di Barra - Parco Archeologico, insediamento di età gota (V-VI sec. d.C.)
- 4 Centro Turistico Culturale dell'Eremo - Ostello, Bar-Ristorante, Centro Visitatori, Museo Archeologico del Barro (MAB), Chiesa di S. Maria (sec. XV)
- 5 Costa Perla - Ex roccolo, sede della Stazione ornitologica sperimentale e della sezione staccata del MEAB sulla caccia e l'uccellazione
- 6 San Michele - Chiesa incompiuta di San Michele (sec. XVII) sede di eventi culturali
- 7 Baita Pescate - Centro visitatori Parco
- 8 Falesia di Camporese - Palestra di Roccia
- 9 Monte Castelletto - Sito archeologico in fase di studio

legenda

- Strade di accesso al Parco
- Strade interne al Parco
- 1 Sentiero (con numerazione itinerario proposto)
- Sentiero di collegamento

LUOGHI DI RISTORO NEL PARCO

- 1 Ristorante Eremo Monte Barro
Aperto per pranzo: Mercoledì, Giovedì, Sabato e Domenica.
Altri giorni su prenotazione
Tel. 0341.240525
- 2 Baita Alpini Galbiate - loc. Piazzale Alpini
Aperta nelle festività da aprile a settembre
Tel. 0341.240541
- 3 Baita Pescate - loc. San Michele
Aperta mercoledì e festivi - Tel. 334.3982112 (a baita aperta)
Tel. 331.7844489 (ore pasti)
- 4 Baita Pian Sciresa - loc. Pian Sciresa
Aperta giovedì e festivi
Tel. 0341.583520



Regione Lombardia
Qualità dell'Ambiente

Disegno base di Antonio Monteverdi



È **VIETATO** uscire dalle strade asfaltate con mezzi motorizzati. La percorrenza con biciclette e cavalli è consentita solo sui percorsi indicati in viola.

Base cartografica CTR Regione Lombardia

numero sentiero	ITINERARIO	partenza m.	max altitudine m.	ore	Informazioni sintetiche
301	GALBIATE - Roncaccio - Parco Archeologico - Culcinera - Faée Alto - Sasso della Vecchia - Pian Sciresa - Due Case - GALBIATE	371	690	2h e 35'	Questo itinerario costituisce l'antico "sentiero di mezzo", già presente nelle mappe del Catasto Teresiano, che forma l'anello perimetrale del Parco con decorso prevalentemente pianeggiante
302	GALBIATE - Roncaccio - Piana - Fornace - Eremo - Sella dei Trovanti - VETTA	371	922	2h	Classica salita alla Vetta percorrendo la vecchia "mulattiera" fino alla chiesa di Monte Barro
303	CAMPORESO - collegamento con il sentiero 301- PARCO ARCHEOLOGICO	420	600	35'	Breve sentiero che partendo da Camporeso, antico nucleo medioevale Sede del Museo Etnografico dell'Alta Brianza, si unisce al sentiero 301 per raggiungere il Parco Archeologico
304	LECCO Ponte Azzone Visconti - Bellavista - Pian Sciresa - Sasso della Vecchia - Pràa della Corna - VETTA	202	922	1h e 50'	Il massimo dislivello per questo itinerario impegnativo ma estremamente panoramico
305	GALBIATE - Due Case - Tre Corni - VETTA	371	922	1h e 20'	Una salita sul "sentiero delle creste" che "taglia" le gambe e che presenta alcuni passaggi impegnativi poco prima della vetta
306	MALGRATE - Pian Sciresa - Faée Basso - Scalògia - PARCO ARCHEOLOGICO	303	600	1h e 5'	Percorso vario ed interessante che attraversa il Bosco del Faée, la zona più umida e selvaggia del Parco
307	GALBIATE - Oliva - Roccio di Costa Perla - Sentiero delle torri - PARCO ARCHEOLOGICO	371	600	1h e 10'	Itinerario ricco di testimonianze storiche ed etnografiche legate all'utilizzo ormai tramontato della montagna
308	VALMADRERA (Carascè) - Faée Basso - Faée Alto - "Sentiero di Mezzo" (301)	230	630	1h e 10'	Rapida salita che si snoda interamente nella Val Faée, la più umida di tutto il Parco, fino a raggiungere il collegamento con il "Sentiero di Mezzo" (301)
309	VALMADRERA (Fornaci Villa) - Naròzz - Culcinera	230	690	1h e 30'	Sentiero senza tregua, consigliato ad escursionisti esperti
311	SALA AL BARRO - Marée - Coera - Migliorata - Scaletta - Vinargino - sentiero 306 - PARCO ARCHEOLOGICO	230	600	1h e 10'	Salita sul versante meridionale che lambisce il nucleo di Camporeso e attraversata la falesia, porta alla zona dell'insediamento di età gota
312	PESCATO (Pescalina) - Bellavista - Baita Pescate - San Michele - Prato degli Avari - PESCATO (zona Cimitero)	210	340	1h e 10'	Interessante anello naturalistico che da Pescate sale a San Michele con collegamento al sito archeologico di Monte Castelletto
313	SAN MICHELE - Pian Sciresa - SAN MICHELE	340	435	40'	Una breve passeggiata sul versante orientale del Barro che porta al bel pianoro di Pian Sciresa



Questo calendario è stato realizzato su carta certificata proveniente da foreste gestite in modo responsabile da: Cattaneo Paolo Grafiche s.r.l. - Oggiono - Lecco www.cattaneografiche.it

